

## APPLICATION GPS – SUIVI DES PARTICIPANTS EN TEMPS RÉEL


Afin que vos coéquipiers et amis puissent vous suivre sur le parcours de ski ou de marche/course

Téléchargement de l'application GPS sur un téléphone intelligent

### INSTALLATION


#### iPhone

1. Aller sur AppStore
2. Rechercher: Ms1 Timing (voir capture d'écran ci-joint)
3. Installer l'application
4. Accepter le suivi GPS/localisation



#### Téléphone Android

1. Allez sur Google Play application
2. rechercher: Ms1 Timing (voir capture d'écran ci-joint)
3. Installer l'application
4. Accepter le suivi GPS/localisation




### ENTREZ VOTRE CODE

1. Autoriser MS1 Timing à utiliser vos données de localisation même si vous n'utilisez pas l'application = Oui/ok
2. Application à usage spécifique. Cette application MS1 GPS est uniquement destinée aux athlètes et aux membres de l'organisation = ok
3. Entrer Code : numéro de participant qui vous a été fourni par l'organisation
4. Appuyer sur « Retour/Done »
5. Appuyer sur « Go »


## PROBLÈMES COURANTS

Data gris = Pas de code entré ou vous n'avez pas appuyé sur « Go »



GPS rouge = Localisation de GPS non activé ou absence de signal GPS (p. ex. dans le centre des congrès, hôtel, etc.)

Data rouge = Soit le code entré est non valide ou il n'y a pas de service de données sur le téléphone/Zone sans couverture cellulaire;



Pour changer le code entré, appuyer sur « Config » pour revenir à l'écran précédent.

Rendez-vous sur notre site pour suivre vos coéquipiers en temps réel tout au long du 24h

<http://www.24hmobile.ca>

N.B. La localisation GPS n'est affichée que sur le parcours de ski et de marche/course.